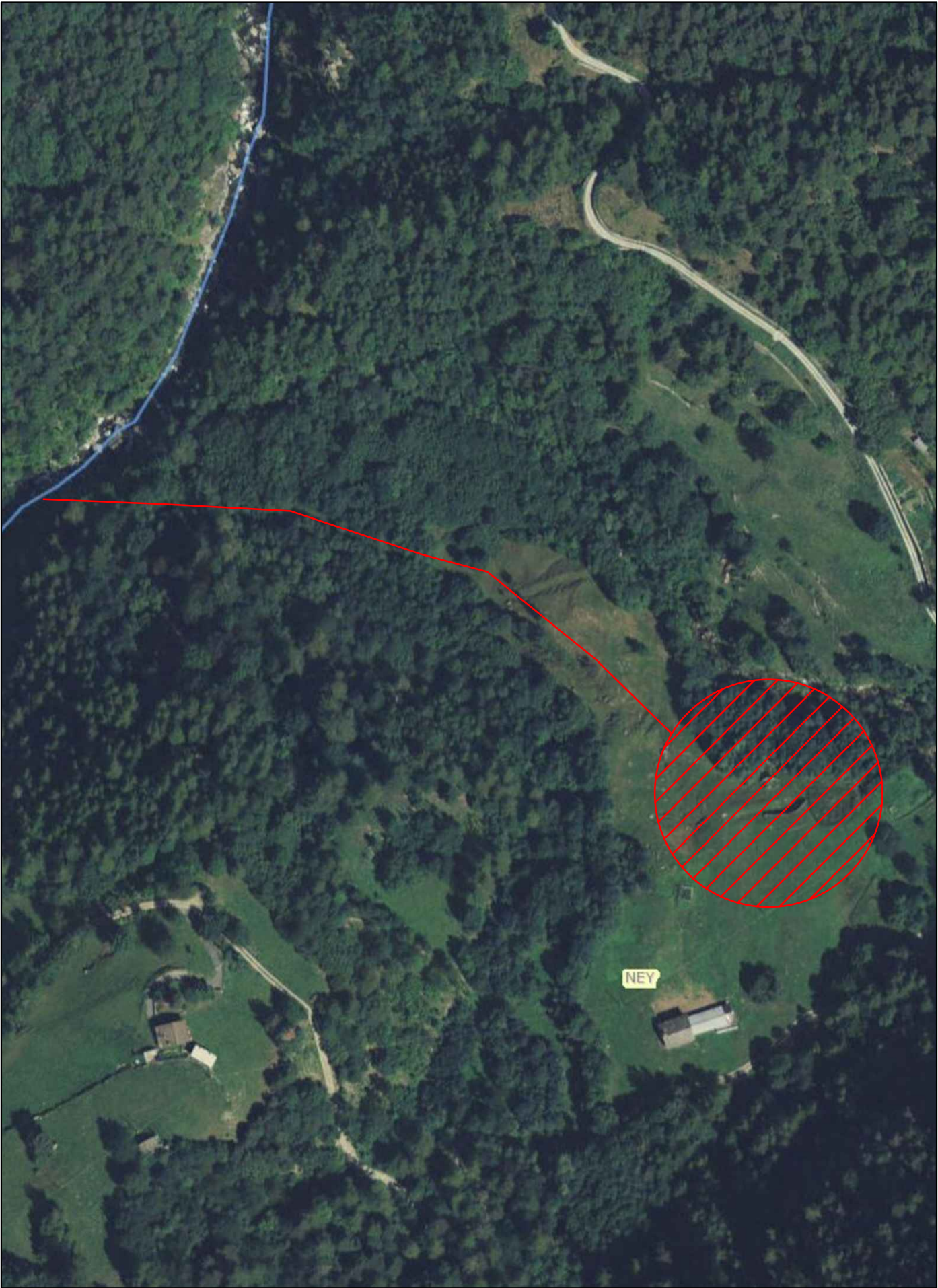


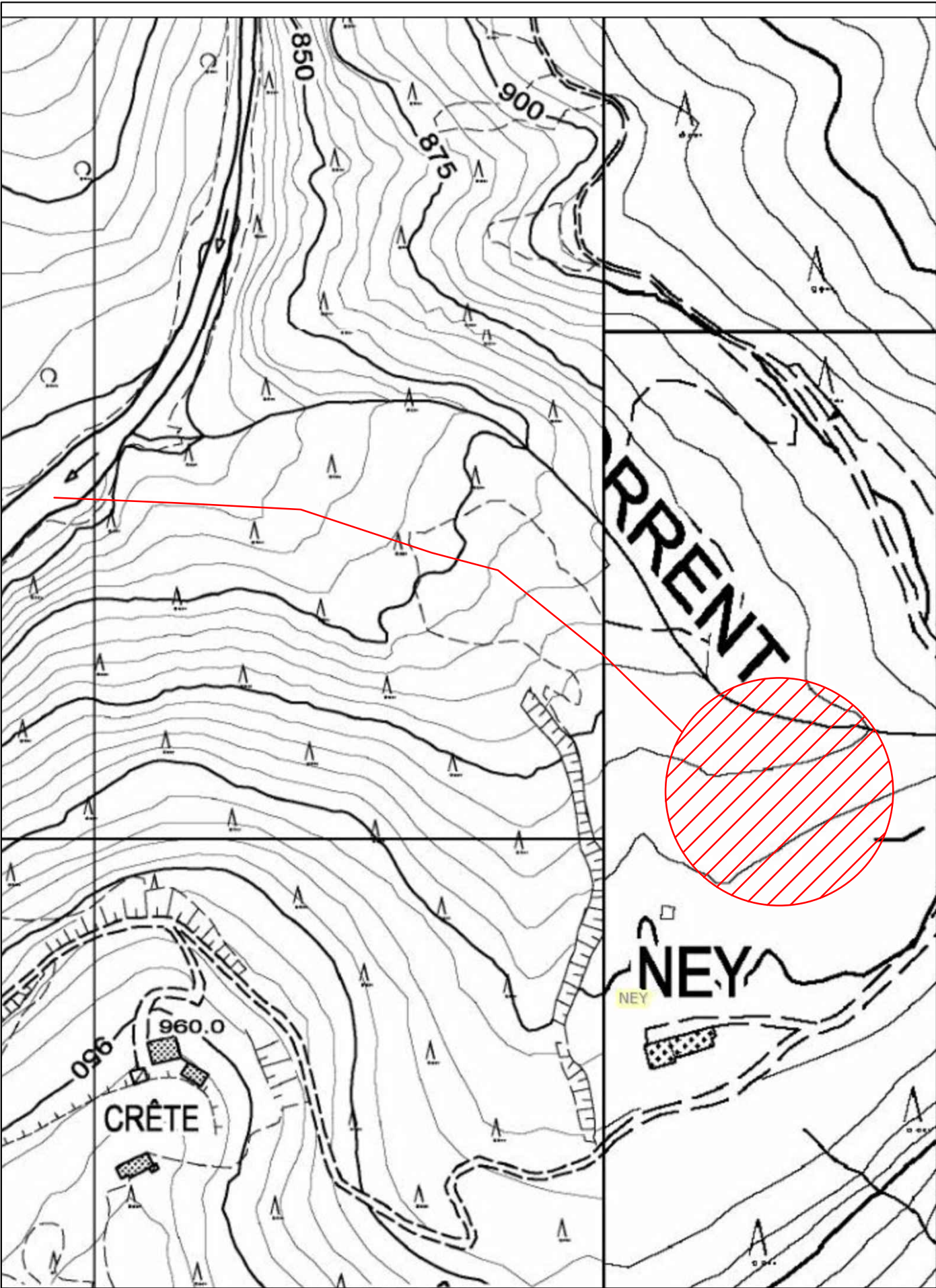
ESTRATTO DAL PRGC
Zone Eg69 - Ec7



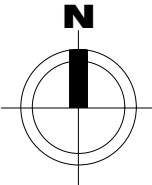
ESTRATTO DI MAPPA
Fog.38 Mapp.73
Fog.14 Mapp.42-82-84-112-113



ORTOFOTO



CTR - Carta Tecnica Regionale



REGIONE AUTONOMA VALLE D'AOSTA

COMUNE DI CHALLAND SAINT VICTOR



Interventi per la risoluzione delle criticità dell'acquedotto del Comune di Challand Saint Victor

PROGETTO ESECUTIVO

RILIEVO

Inquadramento cartografico

COMMITTENTE: Amministrazione comunale di Challand Saint Victor



Ing. Henri Calza

DATA:	0	5 dicembre 2017	Scala 1:2000
REVISIONI N°:	1		
	2		
	3		
	4		R01
019_01_03_DC_P			
Redatto: N. Rat	Visto: D. Calza	Approvato: H. Calza	